

CARLOS ALBERTO ESPIGARES LUARCA

Carlos Alberto Espigares Luarca
14 Avenida 43-49 Zona 12,
Colonia Villa Sol
Guatemala, Guatemala
NIT.: 6609748-7

FACTURA DE PEQUEÑO CONTRIBUYENTE

Serie "A"

No. 000019

NO GERERA DERECHO A CREDITO FISCAL

Día	Mes	Año
28	Febrero	2014

Nombre: **Dirección General del Patrimonio Cultural y Natural**

Nit: **337851-9**

Dirección: **12 Avenida 11-11 Zona 1**

Teléfono:

Cantidad	Descripción	Precio Unitario	Valor Total
	Honorarios por Servicios Técnico Profesionales prestados en el Parque Nacional Takalik Abaj de la Dirección General del Patrimonio Cultural y Natural, correspondiente al mes de febrero del 2014, según Contrato Administrativo No.265-2014 y Acuerdo Ministerial No.29-2014. Cancelado		Q.3,725.32
Total en Letras: Tres Mil Setecientos Veinticinco Quetzales con 32/100		TOTAL Q.	3,725.32

ESTE DOCUMENTO VENCE EL 27/05/2014

Autorizadas del 001 al 200 Serie "A" según resolución 2013-5-84-187 del 27/05/2013 DICORSA NIT.: 4170641-2 Tel: 5156-3248

ORIGINAL: Cliente DUPLICADO: Contabilidad

Guatemala, 28 de febrero de 2014

Informe No. 2 -2014

Licenciada
Rosa María Chan
Viceministra del Patrimonio Cultural y Natural
Su Despacho

Estimada Licenciada Chan:

De la manera más atenta me dirijo a usted con el propósito de presentarle mi informe de actividades mensuales conforme a lo estipulado en el **Contrato Administrativo por Servicios Técnico Profesionales Número 265-2014 y Acuerdo Ministerial No. 29-2014**, correspondiente al mes de febrero del presente año, y para el cobro de mis honorarios estoy presentado la factura número de serie "A" y correlativo No.000019.

INFORME CORRESPONDIENTE AL MES DE FEBRERO DEL 2014

Actividades

1. Investigación Arqueológica con excavaciones de sondeo en el Área Sur C y Sur Oeste del Grupo Central del Parque Arqueológico Nacional Tak'alik Ab'aj

Se siguió excavando la operación F-7a, a 40 cm por debajo de la arena volcánica se encontró el lote 5 con un grosor de 50 cm aprox. Solamente se pudo registrar cerámica en muy poca cantidad. Luego del lote 5, se pudo encontrar un segundo estrato cultural (lote 6). Este obtuvo 90 cm de grosor, al igual que el lote anterior la presencia de material arqueológico escasa.

El lote 6 cubría un piso de taxcal (lote7) (Foto 1), este mismo corría de este-oeste, teniendo 4 cm de grosor y una coloración café-amarillenta, al ver el piso de taxcal se optó en realizar una extensión de un1mt hacia el oeste para encontrar el taxcal (Foto 2). A la vez se tomó la decisión excavar a partir del piso de taxcal hacia abajo para investigar más detalladamente (Foto 3).

Luego de investigar el piso de taxcal se empezó a excavar el lote 8, este lote contenía muy poco material arqueológico, sin embargo ayudara a determinar la ocupación de la terraza 0. El suelo natural en esta operación se encontró a 1.48 de profundidad.

Al ver este piso se decidió trazar otra operación a 15 mts hacia el oeste, con el fin de poder encontrar la continuación del piso de taxcal. Esta operación lleva por nomenclatura F-7b, que tiene las siguientes dimensiones (Foto 4):

175m de norte a sur

1mt este-oeste

El primer estrato que se excavo fue la arena volcánica, este estrato no presentó material arqueológico. Se continuó excavando hasta encontrar evidencia del primer estrato cultural (lote 5), se encontró a 40cm de profundidad obteniendo una cantidad considerable de material cerámico. Por debajo del lote 5 y a 109cm de profundidad se ubicó el lote 6, el cual registro muy poco material cultural. El suelo natural (Foto 5) en esta operación se encontró a 140 cm de profundidad.

Dentro de las actividades se dibujaron los estratos de los perfiles norte, este, sur y oeste de las operaciones F-a y F-7b, para esto fue necesario colocar los hilos para medir cada lote.

Se trazó otra operación a 80 mts hacia el oeste en la faldas de la Estructura 16, por el momento solamente se ha excavado la arena volcánica.

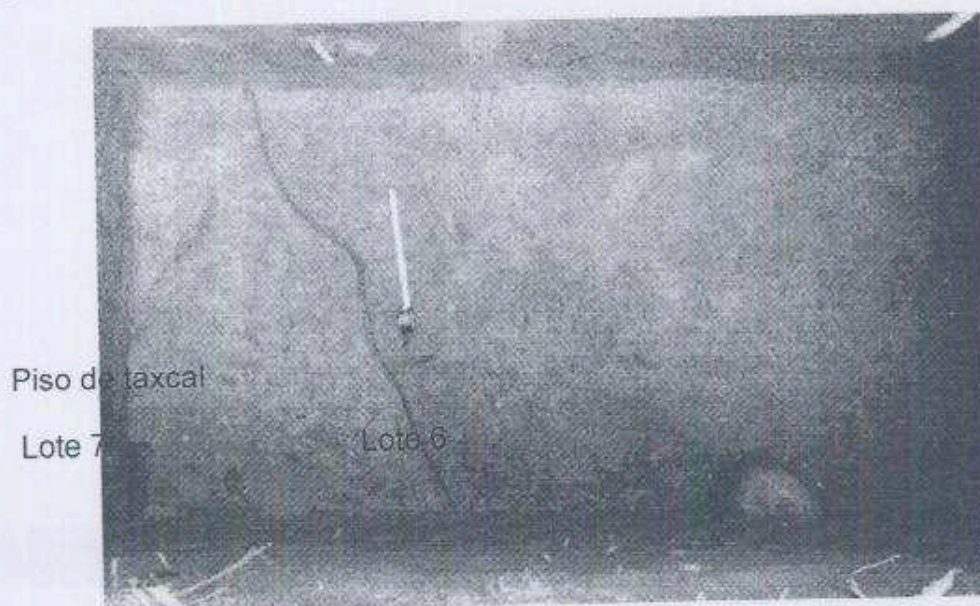


Foto 1. Operación F-7a mostrando un piso de taxcal (lote 7)
(Espigares 2014)




Foto 2. Extensión con el fin de encontrar la continuidad del piso de taxcal,
operación F-7a
(Espigares 2014)




Foto 3. Mostrando la excavación a partir del piso de taxcal hacia abajo
(Espigares 2014)



Foto 4. Trazo de la operación F-7b
(Espigares 2014)




Foto 5. Suelo Natural en operación F-7b
(Espigares 2014)

Resultados

Investigación Arqueológica con excavaciones de sondeo en el Área Sur C y Sur Oeste del Grupo Central del Parque Arqueológico Nacional Tak'alik Ab'aj.

Se tienen 2 excavaciones finalizadas: F-7a y F-7b, y una en proceso de excavación.

Operación F- 7a: esta operación reporto 5 lotes, siendo estos los siguientes:

Lote 3: Arena Volcánica. Profundidad de 0cm a 42cm, Esquina A. no se reportó Material.

Lote 5: Barro café oscuro, poca micácea,cerámica triturada, compacta. Profundidad de 0.42cm a 92 cm, Esquina A. 20 tiestos de cerámica.

Lote 6: Barro café claro, micácea, cerámica triturada y compacta. Profundidad de 92 cm a 106 cm, esquina A. 12 tiestos de cerámica y 1 fragmento de obsidiana.

Lote 7: Piso de texcal, barro café amarillento, poroso y compacto. Profundidad de 106cm a 111cm, Esquina A.

Lote 8: Barro café amarillento, micáceo, cerámica triturada, partículas de carbón, compacto. Profundidad de 111cm a 145cm. Esquina D. 10 tiestos de cerámica.

Lote 9: Suelo natural. Barro Café amarillento, micáceo, poroso. Profundidad de 145cm a 200cm, Esquina A.

Operación F- 7a: esta operación reporto 5 lotes, siendo estos los siguientes:

Lote 3: Arena Volcánica. Profundidad de 0cm a 40cm, Esquina A. no se reportó Material.

Lote 5: Barro café oscuro, poca micácea, cerámica triturada, compacta. Profundidad de 0.40cm a 109cm, Esquina A. 24 tiestos de cerámica, 1 soporte y 2 fragmentos de obsidiana.

Lote 6: Barro café claro, micácea, cerámica triturada y compacta. Profundidad de 92 cm a 106 cm, esquina A. 12 tiestos de cerámica y 1 fragmento de obsidiana.

Lote 7: Piso de texcal, barro café amarillento, poroso y compacto. Profundidad de 106cm a 111cm, Esquina A.

Según el análisis de la Dr. Hatch el fechamiento de los lotes de la operación F-7ª son los siguientes:

F-7a/8: Preclásico Tardío

F-7a/6: Clásico Temprano

F-7a/5: Clásico Tardío

Carlos Alberto Espigares Luarca

ARQUEÓLOGO
Miguel Orrego Corzo
JEFE ADMINISTRATIVO
MUSEO ARQUEOLÓGICO TASHLIK ABAT